















# PLUi du Pays Bellegardien





## Zones urbaines

-  UCb - Centres bourg
-  UCbT - Hébergement touristique
-  UCp - Centralité principale « coeur Valsershône »
-  UCs - Centralité secondaire
-  URp - Dominant résidentielle - Morphologie à préservée
-  URd - Dominant résidentielle - densité significative
-  URdm - Dominant résidentielle - densité moyenne




-  UAi - Activité - industrielle
-  UAm - Activité - zone mixte intégrant le commerce
-  Uh - Hameaux
-  Ue - Equipements d'intérêt collectif






## Zones AU

-  1AUCb - Centres bourg
-  1AUe - Equipements d'intérêt collectif
-  1AURd - Dominant résidentielle - densité significative



-  1AURdm - Dominant résidentielle - densité moyenne
-  1AURp - Dominant résidentielle - Morphologie à préservée
-  1AUAm - Activité - zone mixte intégrant le commerce
-  2AU

## Zones naturelles


-  N - Zone naturelle
-  Na - Protection historique
-  Nc - Carrières en exploitation

-  Nenr - Pouvant accueillir des installations pour énergies renouvelables
-  Nj - Jardins partagés ou familiaux
-  NI - Espaces ou équipements de loisirs possibles
-  Npc - Protection de captage d'eau
-  Nzh - Zones naturelles humides





## Zones agricoles

-  A - Agricole
-  Azh - Agricole à enjeux humides

## UTN

-  UTN 1 - Dinoplagne
-  UTN 2 - Catray

## Prescription

-  OAP
-  Protection du commerce
-  Elément de paysage à protéger
-  Emplacement réservé

N°ER	Commune	Libelle	Surface en m2	Bénéficiaire
17	Valsershône (Châtillon)	Travaux d'extension du reseau AEP - Liaison de la Michaille	15732	CCPB
18	Valsershône (Châtillon)	Elargissement et remise en étal de voirie et création cheminement piéton	568	Commune
19	Valsershône (Châtillon)	Sécurisation carrefour	117	Commune
20	Valsershône (Châtillon)	Elargissement de voirie	277	Commune
21	Valsershône (Châtillon)	Elargissement de voirie	89	Commune
22	Valsershône (Châtillon)	Elargissement de voirie et cheminement piéton	485	Commune
23	Valsershône (Châtillon)	Elargissement de voirie et cheminement cycles	948	Commune
24	Valsershône (Châtillon)	Sécurisation carrefour	25	Commune
25	Valsershône (Châtillon)	Travaux d'extension du reseau AEP - Liaison de la Michaille	351	CCPB
26	Valsershône (Châtillon)	Création exutoire EP Châtillon (Le Piccoly)	4862	CCPB
27	Valsershône (Bellegarde)	Elargissement rue de Sully (RD16a) (7m)	358	Commune
28	Valsershône (Bellegarde)	Aménagement des abords de la RD1084	1778	Commune
29	Valsershône (Bellegarde)	Aménagements ferroviaires : création d'un passage piéton	283	Commune
30	Valsershône (Bellegarde)	Aménagement du chemin de Lallier	147	Commune
31	Valsershône (Bellegarde)	Aménagements ferroviaires : plateforme pour l'accès au tunnel	669	Commune
32	Valsershône (Bellegarde)	Agrandissement carrefour et création parking rue Hoche	57	Commune
33	Valsershône (Bellegarde)	Elargissement et rectification du virage rue Jules Ferry (9m), cheminement piéton	238	Commune
34	Valsershône (Bellegarde)	Cheminement piétonnier le long du Rhône	2304	Commune
35	Valsershône (Bellegarde)	Aménagement angle rue de l'Industrie route de Vouvray	43	Commune
36	Valsershône (Bellegarde)	Création d'une voie nouvelle, entre route de Vouvray et la gare	4190	Commune
37	Valsershône (Bellegarde)	Création de voie nouvelle, rue de Beauséjour (7m)	6665	Commune
38	Valsershône (Bellegarde)	Cheminement piétonnier le long du Rhône (4m)	7907	Commune
39	Valsershône (Bellegarde)	Création de voie nouvelle rue du Rhône (6m)	360	Commune
40	Valsershône (Bellegarde)	Elargissement rue des Usines (8m)	549	Commune
41	Valsershône (Bellegarde)	Elargissement et rectification de voie (chemin de Chantavril) (6m)	1353	Commune
42	Valsershône (Bellegarde)	Bord du Rhône Arlod	3848	Commune
43	Valsershône (Bellegarde)	Création d'une voie piétonne entre PI Zanarelli et rue M.Perrin (4m)	1508	Commune
44	Valsershône (Bellegarde)	Cheminement piétonnier Coupy	271	Commune
45	Valsershône (Bellegarde)	Elargissement rue du Poly (RD16) (8m)	1958	Commune
46	Valsershône (Bellegarde)	Extention station d'epuration de Valsershône	11304	CCPB
47	Valsershône (Bellegarde)	Reseau d'assainissement	407	CCPB
48	Valsershône (Bellegarde)	Pose de canalisation EU EP en gravitaire pour abandon des postes de relevage	429	CCPB
49	Valsershône (Bellegarde)	Station de traitement eau potable Valsershône secours Michaille sud	4248	CCPB
50	Valsershône (Bellegarde)	Renouvellement conduite eau potable artere structurante alimentation AEP	27798	CCPB
51	Valsershône (Bellegarde)	Extension du cimetière	5287	Commune
52	Valsershône (Bellegarde)	Elargissement rue des Palisses (6m)	518	Commune
53	Valsershône (Bellegarde)	Elargissement rue de la Fulie (6m)	751	Commune
54	Valsershône (Bellegarde)	Elargissement rue de l'école (7m)	381	Commune
55	Valsershône (Bellegarde)	Elargissement rue de Chantavril (8m)	379	Commune
56	Valsershône (Bellegarde)	Aménagements liés au futur pôle d'échange TGV/TER	3467	SNCF
57	Valsershône (Lancrans)	Agrandissement du cimetiere	1358	Commune
58	Valsershône (Lancrans)	Elargissement a 6 m de plateforme de la voie communale de la Grande Cote	1068	Commune
59	Valsershône (Lancrans)	Elargissement et creation a 6 m de plateforme de voirie avec aire de retournement en continuité sud de la voie de la Grande Cote	1190	Commune
60	Valsershône (Lancrans)	Aménagement et sécurisation à 5,5m de la plateforme de la voie communale de la Combe avec aire de retournement	726	Commune
61	Valsershône (Lancrans)	Aménagement d'un espace public	748	Commune
62	Valsershône (Lancrans)	Travaux sur conduite eau potable existante (3 mètres)	533	CCPB