















PLUi du Pays Bellegardien





Zones urbaines

-  UCb - Centres bourg
-  UCbT - Hébergement touristique
-  UCp - Centralité principale « coeur Valserhône »
-  UCs - Centralité secondaire
-  URp - Dominant résidentielle - Morphologie à préservée
-  URd - Dominant résidentielle - densité significative
-  URdm - Dominant résidentielle - densité moyenne




-  UAi - Activité - industrielle
-  UAm - Activité - zone mixte intégrant le commerce
-  Uh - Hameaux
-  Ue - Equipements d'intérêt collectif






Zones AU

-  1AUCb - Centres bourg
-  1AUe - Equipements d'intérêt collectif
-  1AURd - Dominant résidentielle - densité significative



-  1AURdm - Dominant résidentielle - densité moyenne
-  1AURp - Dominant résidentielle - Morphologie à préservée
-  1AUAm - Activité - zone mixte intégrant le commerce
-  2AU

Zones naturelles



-  N - Zone naturelle
-  Na - Protection historique
-  Nc - Carrières en exploitation

-  Nenr - Pouvant accueillir des installations pour énergies renouvelables
-  Nj - Jardins partagés ou familiaux
-  NI - Espaces ou équipements de loisirs possibles
-  Npc - Protection de captage d'eau
-  Nzh - Zones naturelles humides





Zones agricoles

-  A - Agricole
-  Azh - Agricole à enjeux humides

UTN

-  UTN 1 - Dinoplagne
-  UTN 2 - Catray

Prescription

-  OAP
-  Protection du commerce
-  Elément de paysage à protéger
-  Emplacement réservé

N°ER	Commune	Libelle	Surface en m2	Bénéficiaire
01	Chanay	Aménagement et création d'un accès à l'opération OAP Village de Chanay	819	Commune
02	Chanay	Création d'un espace vert en coeur d'opération	490	Commune
03	Chanay	Elargissement et sécurisation de voie avec trottoir	559	Commune
04	Chanay	Aménagement et création d'un accès à l'opération OAP Champ de Chêne	1218	Commune
05	Chanay	Création et aménagement de voie	2084	Commune
06	Chanay	Elargissement de voirie(2m)	381	Commune
07	Chanay	Accès à la zone d'urbanisation (5m)	191	Commune